

Les cartes dans MesParcelles

Il existe bien plusieurs cartes dans MesParcelles qui donnent accès à des informations différentes selon le besoin. Ces cartes sont toutes visibles sur la page d'accueil de MesParcelles en cliquant sur la flèche du menu déroulant.



1) Les différentes cartes dans MesParcelles

La carte Parcellaire :

C'est la carte la plus polyvalente dans les informations auxquelles vous avez accès pour la personnalisation de votre exploitation et la saisie d'interventions (analyses des sols, cadastre, ilots voisins ...). Vous pouvez la retrouver depuis l'onglet « Mon exploitation » dans les tableaux Parcelles et Ilots.

La carte PAC :

Elle vous donne accès à vos ilots et parcelles mais aussi aux couches d'informations liées à la déclaration PAC comme les ilots voisins, les ZDH et SNA ... C'est la carte à favoriser lors de la préparation de votre déclaration PAC. Vous pouvez y accéder aussi depuis l'onglet « Engagement » dans les tableaux Parcelles et Ilots.

La carte Interventions :

C'est la carte donnant l'accès de base au moins de couches d'informations. Elle est destinée pour la saisie des interventions. Vous pouvez la retrouver depuis l'onglet « Interventions » dans les tableaux Nouvelles interventions et Consultation/Modification

La carte Certification :

Elle cible la saisie des éléments paysagers, des équipements (serres) et contrats (MAEC ...).

2) Personnaliser sa carte dans MesParcelles

Depuis toutes les cartes disponibles dans MesParcelles vous avez la possibilité de personnaliser la carte en personnalisant l'affichage des couches, en déplaçant l'ordre des couches et en ajoutant des couches d'informations.

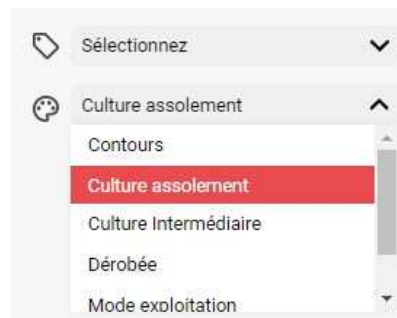
Personnaliser l'affichage d'une couche

Sous chaque couche l'onglet « Détails » apparaît. En cliquant dessus vous retrouver les paramètres d'affichage et de représentation des différentes informations de la couche en question.



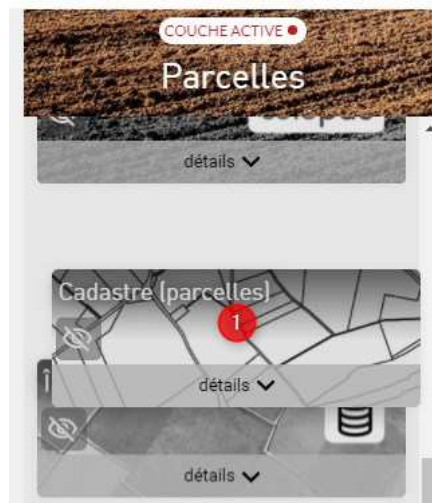
Ce menu déroulant permet d'afficher des étiquettes sur la carte, comme le nom de la parcelle, le n° de l'ilot, le code PAC... Vous choisissez l'information que vous souhaitez afficher grâce à un menu déroulant qui dépend de la couche sur laquelle vous êtes.

Ce bouton vous permet de gérer la représentation des éléments selon différents critères. Il permet notamment de choisir la représentation des parcelles et de par exemple enlever les couleurs des parcelles en ne gardant que leurs contours



Modifier l'ordre des couches :

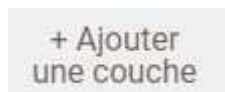
Si dans la carte Parcelaire vous avez l'habitude de travailler avec le cadastre et que vous souhaitez remonter cette couche pour qu'elle soit plus facile d'accès, il suffit de cliquer dessus et de la déplacer vers le haut ou le bas ❶ en maintenant appuyer le bouton de la souris.



En plus de donner un accès plus facile à la couche dans la colonne de droite, cela aussi pour effet de remonter la couche en question dans la carte et de la rendre ainsi plus visible. L'exemple suivant vous montre à travers 2 images la visibilité de la couche cadastre selon sa disposition par rapport à la couche parcelle.



Ajouter des couches depuis le catalogue



En cliquant sur le bouton « Ajouter une couche », vous accédez à un catalogue de couches cartographiques supplémentaires non présentes dans la liste de droite.

Vous ouvrez alors le catalogue de couches disponibles classées en différentes catégories.



Ouvrez la catégorie qui vous intéresse et cliquez sur la couche que vous souhaitez voir apparaître dans votre carte (une coche jaune indique que la couche est bien sélectionnée). Vous pouvez ajouter plusieurs couches en seule fois, puis cliquez sur « Ajouter 1 élément »



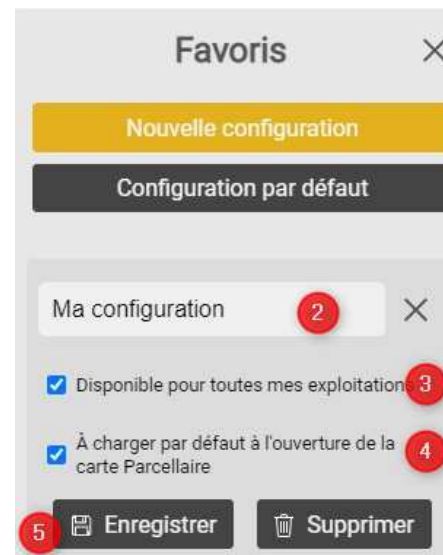
3) Enregistrer la configuration de votre carte pour la retrouver plus tard.

Si vous quittez MesParcelles, les nouvelles couches ajoutées ne seront pas conservées. Si vous souhaitez les retrouver facilement ou les ajouter définitivement à votre espace carte, vous devez enregistrer la configuration.

Pour cela, après avoir personnalisé votre carte (modification de l'ordre des couches, ajout de nouvelles couches ou ajout d'étiquette ...), vous devez cliquer sur le bouton « Enregistrer la configuration » en bas à droite.



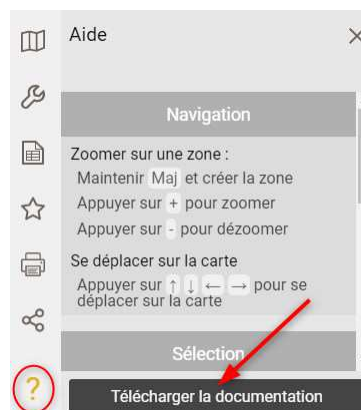
Vous avez alors la possibilité de :
donner un nom à cette configuration², de la rendre disponible pour toutes les exploitations auxquelles vous avez accès depuis MesParcelles³ et de la charger par défaut à l'ouverture de la carte dans laquelle vous l'avait créée⁴ (vous pouvez enregistrer des personnalisation dans chacune des 4 types de cartes disponibles dans MesParcelles). Et enfin vous pouvez l'enregistrer⁵.



Si vous n'avez pas coché la case « A charger par défaut... » vous pouvez retrouver votre configuration en cliquant sur le bouton étoile ⑥, puis sur le nom de votre configuration ⑦. Vous pouvez à tout moment enregistrer de nouvelles modifications à votre configuration en cliquant sur le bouton de droite ⑧ puis sur Enregistrer.



Pour plus d'information sur les fonctionnalités de la carte, vous pouvez accéder à l'aide en ligne en cliquant sur le ? en bas à droite de la carte. Vous aurez alors accès à la documentation complète de la carte en cliquant sur « Télécharger la documentation ».



Vos contacts Bourgogne Franche-Comté

Chambre Départementale d'Agriculture
de Côte d'Or
Cathie CUISIN
Tél : 03 80 28 81 27
mesparcelles@cote-dor.chambagri.fr

Chambre Départementale d'Agriculture
de la Nièvre
Vivien VACHER / Marie Luce BAUDOT
Tél : 07 84 29 08 07
mesparcelles@nievre.chambagri.fr

Chambre Départementale d'Agriculture
de l'Yonne
Cédric DEBBAH
Tél : 03 86 94 28 44
Port : 06 31 51 40 31

Emilie SCHAEFFLER
Tél : 03 86 94 22 20

Julian MARTIN
Tél : 03 86 94 26 38
Port : 06 81 61 47 80

Corinne CHANDECLERC
Tél : 03 86 94 22 27

mesparcelles@yonne.chambagri.fr

Chambre Départementale d'Agriculture
de Saône et Loire
Mélanie BURLAUD
Tél : 03 85 29 55 58
mesparcelles@sl.chambagri.fr

Chambre Départementale d'Agriculture
du Jura
Marie-Pierre CATTET
Tél 03 84 35 03 76
Port 06 49 92 93 51
mp.cattet@jura.chambagri.fr

Chambres Départementales d'Agriculture
du Doubs et du Territoire de Belfort
Franck CECH
Tél 03 81 65 52 85
fcech@agridoubs.com

Chambre Départementale d'Agriculture
de haute Saône
Pierric TARIN
Tel 03 84 77 13 29
pierric.tarin@haute-saone.chambagri.fr